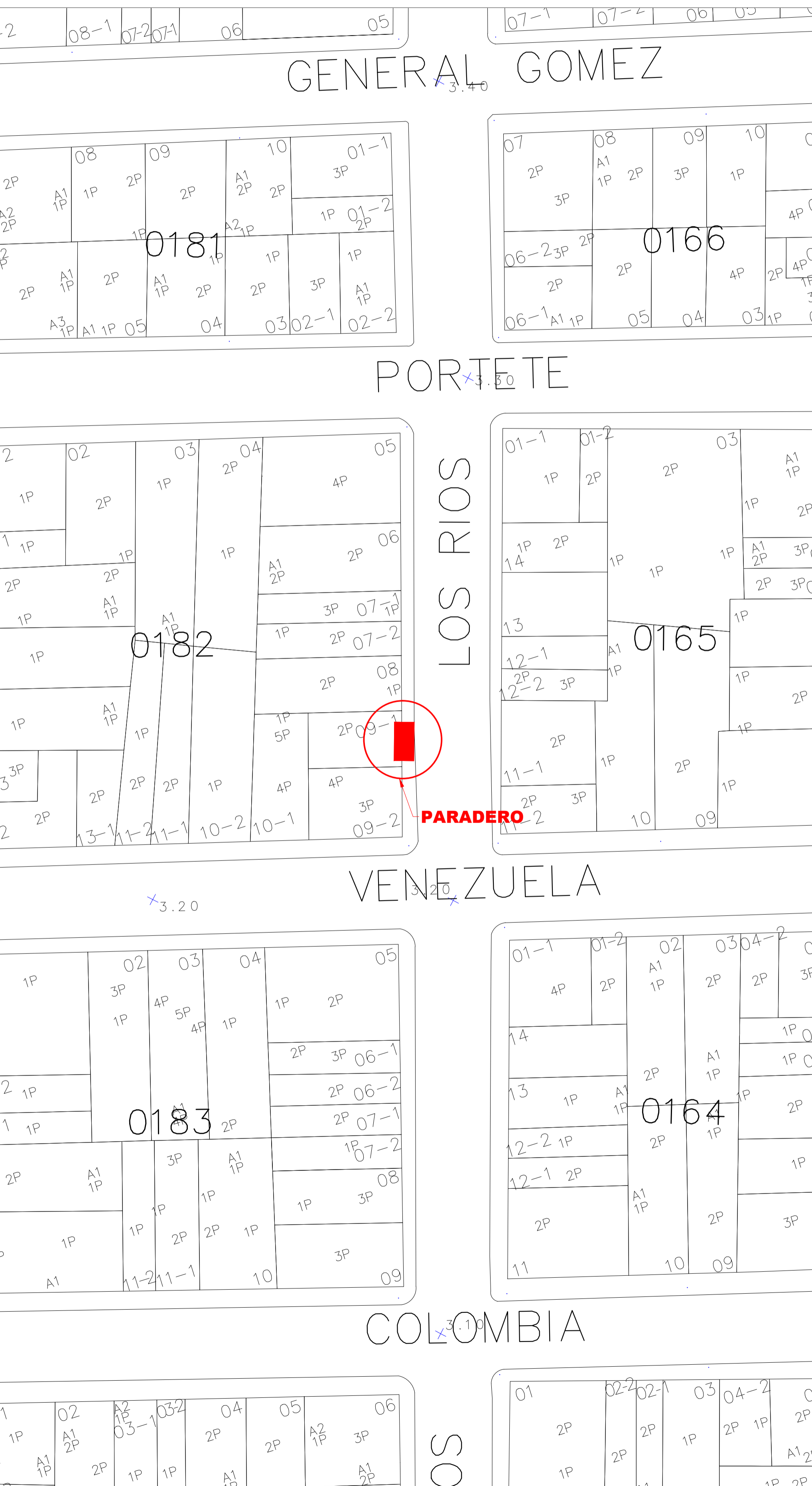



UBICACIÓN DE PARADEROS DE TRANSPORTE PÚBLICO DE LA CIUDAD DE GUAYAQUIL


UBICACIÓN MAPA CATASTRAL

ESCALA 1 : 1000



PLANTA

ESCALA 1 : 100



REG. FOTOGRÁFICO




DATOS

CODIGO DEL PARADERO: 08-0182-009-0001-0-0-40

DIRECCIÓN: AV. 7-SO (LOS RIOS) Y CALLE 27 SO (VENEZUELA)

ACERA: OESTE

ESTE PLANO ES PROPIEDAD DE LA M.I. MUNICIPALIDAD DE GUAYAQUIL



AB. ANDRÉS ROCHE
GERENTE GENERAL EPMT

PROYECTO:
**MOBILIARIO URBANO
PARADEROS DENTRO DE LA
CIUDAD DE GUAYAQUIL**

EQUIPO DE ESTUDIO:
ARQ. CESAR CALLE
ARQ. ALEXANDRA MORÁN

ESCALA: INDICADAS
FECHA: SEPTIEMBRE DEL 2016
DIBUJO: JAVIER CALLE
PIA RABASCALL
ARCHIVO: D:_DATOS 2016\PARADEROS 2016\ LOS RIOS/
paradero-Los Rios-lamina 39-46.dwg

LAMINA:
40

ING. FERNANDO AMADOR
DIRECTOR DE TRANSPORTE PÚBLICO EPMT

ARQ. JOSÉ MIGUEL RUBIO JAÉN
DIRECTOR DE URBANISMO, AVALÚOS Y ORDENAMIENTO TERRITORIAL

ING. FERNANDO NAVAS
DIRECTOR DE TRANSITO EPMT

ARQ. GINO MERA GILER
SUBDIRECTOR DE PROYECTOS ESPECÍFICOS